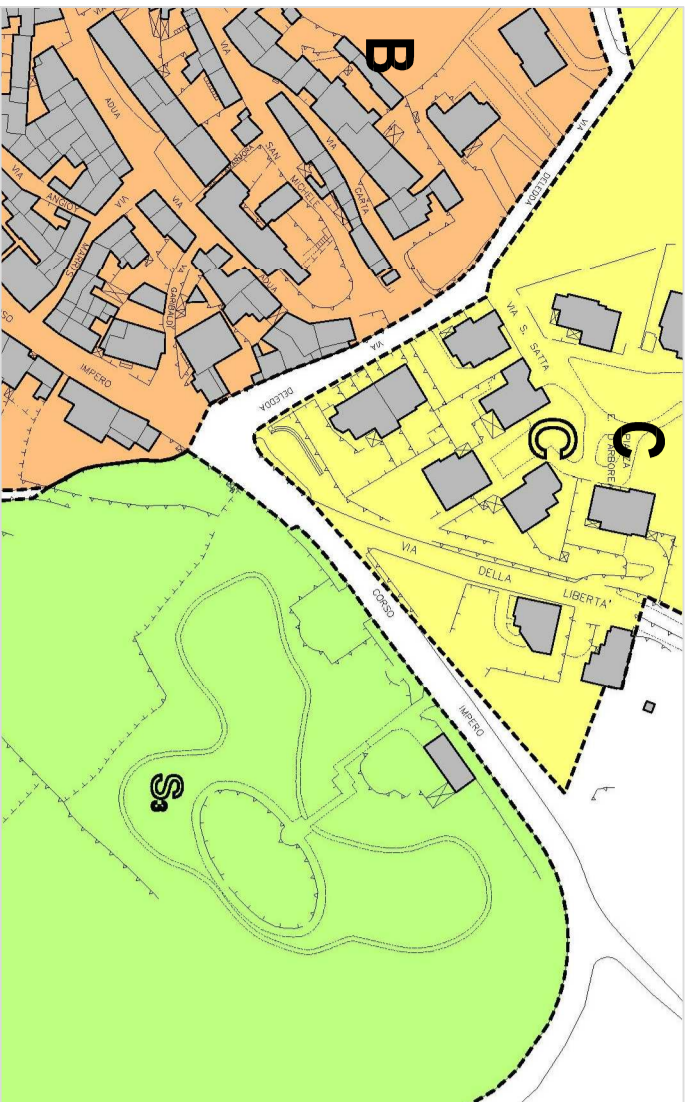


AEROFOTO



STRALCIO P.U.C.



Dott.Geom. Valpiero Ezio DELUGAS
via Mazarzo Sauro n.11 -09083 Fordongianus (OR) - tel. 3286372249

COMUNE DI TADASUNI
P r o v i n c i a d i O R

PROGETTO DI RIQUALIFICAZIONE
URBANA ED EDILIZIA

PROGETTO PER:
MANUTENZIONE STRAORDINARIA DELLA
VIABILITA' INTERNA E COMPLETAMENTO
SOTTOSERVIZI DI VIA DELLA LIBERTA'.

PROGETTO ESECUTIVO

TAVOLA 1
ELABORATI GRAFICI: PLANIMETRIE
STRADA E FOGNATURE STATO DI FATTO

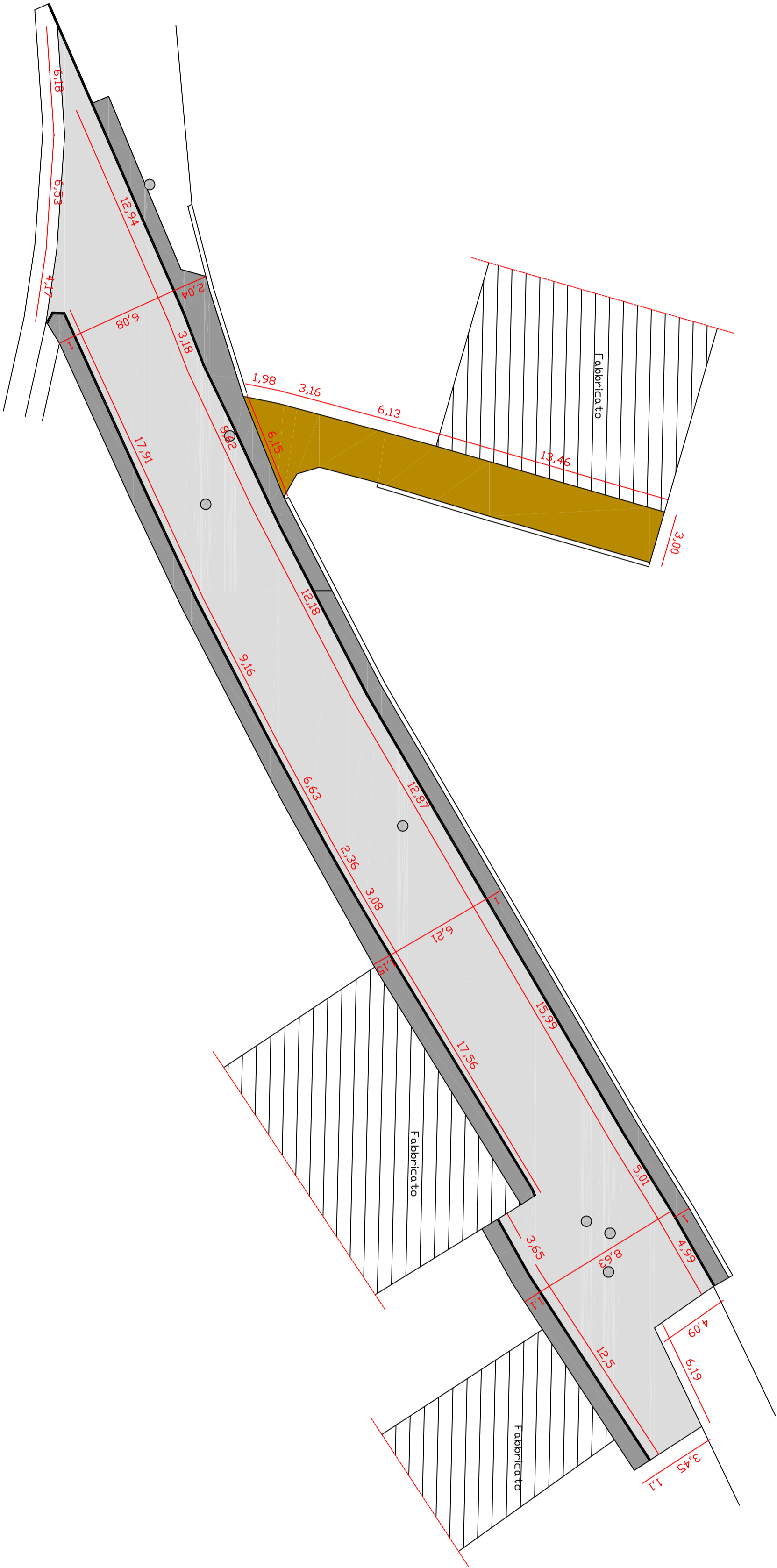
Progettista:
Dott. Valpiero Ezio DELUGAS

Responsabile Ufficio Tecnico:
Ing. Francesca MELONI


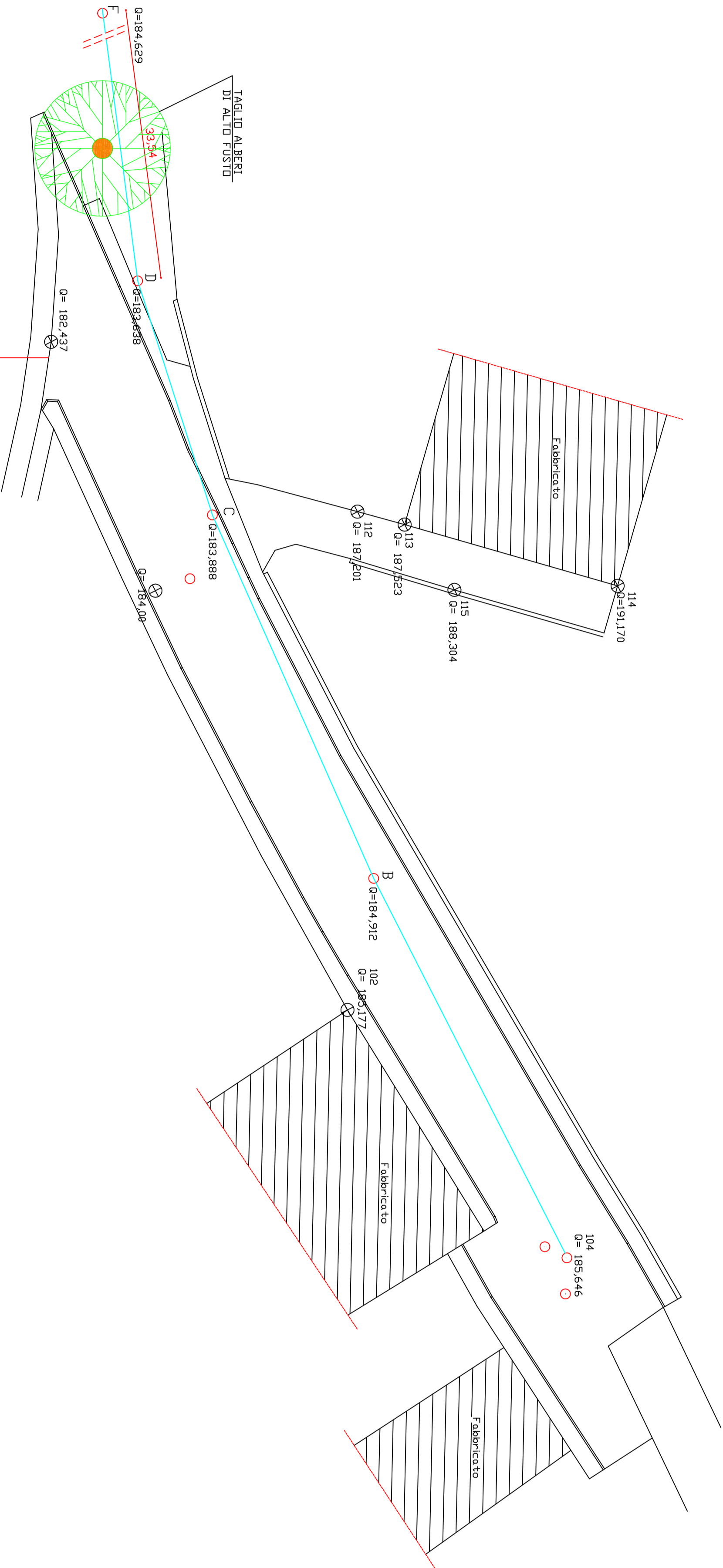
Data: LUGLIO 2016

Sindaco:
Mauro PORCU

PLANIMETRIA
STATO DI FATTO



PLANIMETRIA
STATO DI FATTO



pozzetto C - (183.888-0,52-0,10)= 183,268
pozzetto D - (183.638-0,27-0,10)= 183,268
Pendenza = (183,268-183,268) / 14,39= 0,0 %

pozzetto D - (183.638-0,27-0,10)= 183,268
pozzetto F - (184.629-1,49-0,08)= 183,059
Pendenza = (183,268-183,059) / 33,54= 0,6 %

LEGENDA:

	Strada bitumata
	Marciapiede
	Tombino / Pozzetto
	Edifici
	Stradello sterrato
	Cordolo marciapiede in c/s
	Rele Fognaria Esistente

Area Strada Asfaltata 496,44 MQ
Area Strada Sterrata 72,19 MQ
Area Marciapiedi 159,33 MQ
Lunghezza Cordoli Marciapiede 156,01 m

